0+230

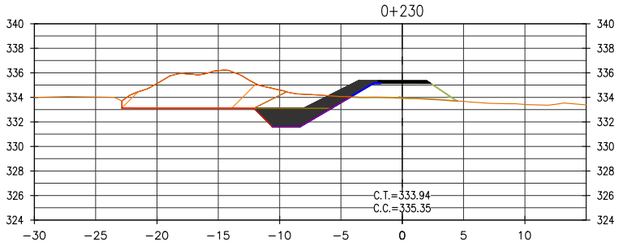

CORTE	41.13 (m2)
RELL. ESTRUC.	8.09 (m2)
CORONA	0.86 (m2)
ENR. TALUD	4.28 (m2)
ENR. UÑA	6.41 (m2)
EXC. UÑA	6.41 (m2)
DESCOLM.	28.13 (m2)
GEOTEXTIL	0.10 (*)

0+220

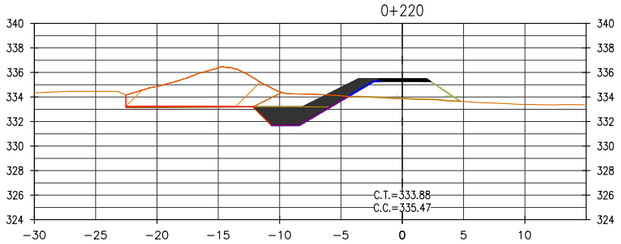

CORTE	38.73 (m2)
RELL. ESTRUC.	9.55 (m2)
CORONA	0.86 (m2)
ENR. TALUD	4.37 (m2)
ENR. UÑA	6.41 (m2)
EXC. UÑA	6.41 (m2)
DESCOLM.	26.71 (m2)
GEOTEXTIL	0.10 (*)

0+210

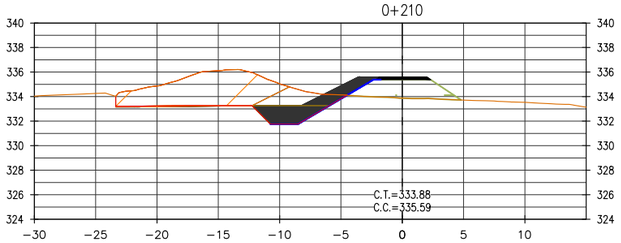

CORTE	41.09 (m2)
RELL. ESTRUC.	10.42 (m2)
CORONA	0.86 (m2)
ENR. TALUD	4.49 (m2)
ENR. UÑA	6.41 (m2)
EXC. UÑA	6.41 (m2)
DESCOLM.	28.57 (m2)
GEOTEXTIL	0.10 (*)

0+200

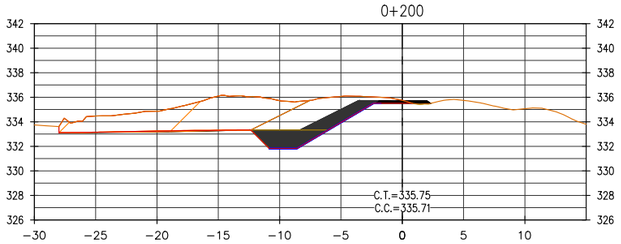

CORTE	57.59 (m2)
RELL. ESTRUC.	0.07 (m2)
CORONA	0.86 (m2)
ENR. TALUD	4.61 (m2)
ENR. UÑA	6.41 (m2)
EXC. UÑA	6.41 (m2)
DESCOLM.	35.08 (m2)
GEOTEXTIL	0.10 (*)

0+190

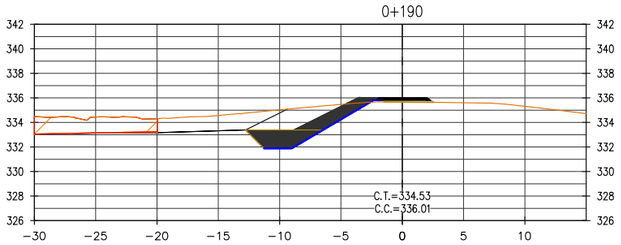

CORTE	12.56 (m2)
RELL. ESTRUC.	0.61 (m2)
CORONA	0.86 (m2)
ENR. TALUD	5.18 (m2)
ENR. UÑA	6.41 (m2)
EXC. UÑA	6.41 (m2)
DESCOLM.	12.85 (m2)
GEOTEXTIL	0.10 (*)

0+189.59

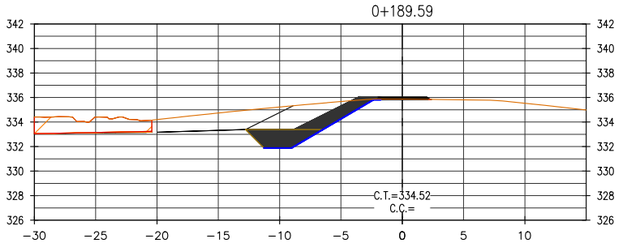

CORTE	10.97 (m2)
RELL. ESTRUC.	0.00 (m2)
CORONA	0.86 (m2)
ENR. TALUD	5.21 (m2)
ENR. UÑA	6.41 (m2)
EXC. UÑA	6.41 (m2)
DESCOLM.	11.26 (m2)
GEOTEXTIL	0.10 (*)

0+290

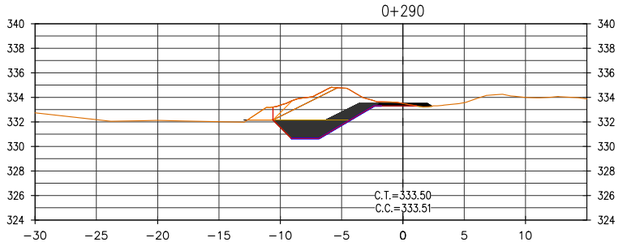

CORTE	22.35 (m2)
RELL. ESTRUC.	0.07 (m2)
CORONA	0.86 (m2)
ENR. TALUD	2.41 (m2)
ENR. UÑA	6.41 (m2)
EXC. UÑA	6.41 (m2)
DESCOLM.	4.22 (m2)
GEOTEXTIL	0.08 (*)

0+280

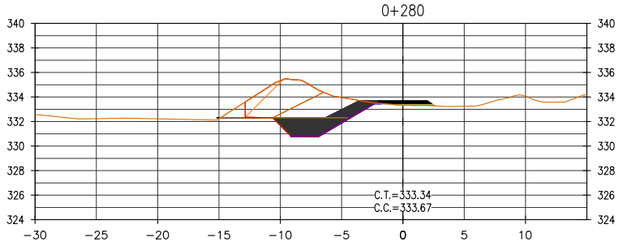

CORTE	27.95 (m2)
RELL. ESTRUC.	0.49 (m2)
CORONA	0.86 (m2)
ENR. TALUD	2.44 (m2)
ENR. UÑA	6.41 (m2)
EXC. UÑA	6.41 (m2)
DESCOLM.	13.26 (m2)
GEOTEXTIL	0.08 (*)

0+270

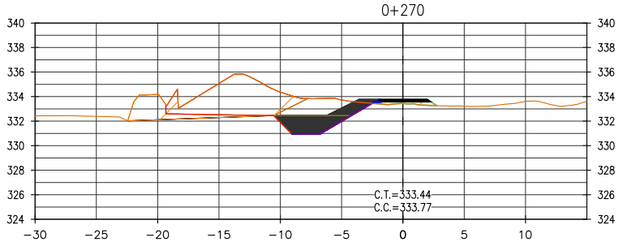

CORTE	36.05 (m2)
RELL. ESTRUC.	0.97 (m2)
CORONA	0.86 (m2)
ENR. TALUD	2.34 (m2)
ENR. UÑA	6.41 (m2)
EXC. UÑA	6.41 (m2)
DESCOLM.	29.41 (m2)
GEOTEXTIL	0.08 (*)

0+260

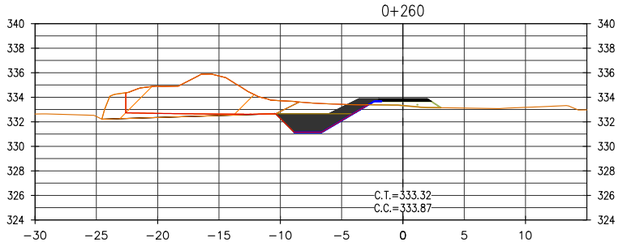

CORTE	40.38 (m2)
RELL. ESTRUC.	2.02 (m2)
CORONA	0.86 (m2)
ENR. TALUD	2.16 (m2)
ENR. UÑA	6.41 (m2)
EXC. UÑA	6.41 (m2)
DESCOLM.	34.64 (m2)
GEOTEXTIL	0.08 (*)

0+250

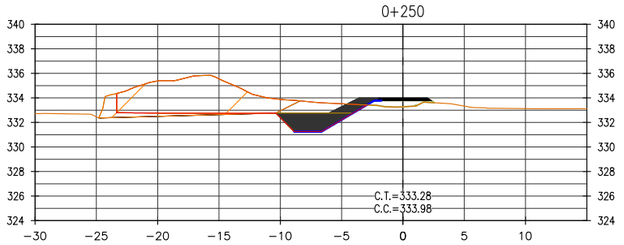

CORTE	42.53 (m2)
RELL. ESTRUC.	2.02 (m2)
CORONA	0.86 (m2)
ENR. TALUD	2.15 (m2)
ENR. UÑA	6.41 (m2)
EXC. UÑA	6.41 (m2)
DESCOLM.	35.55 (m2)
GEOTEXTIL	0.08 (*)

0+240

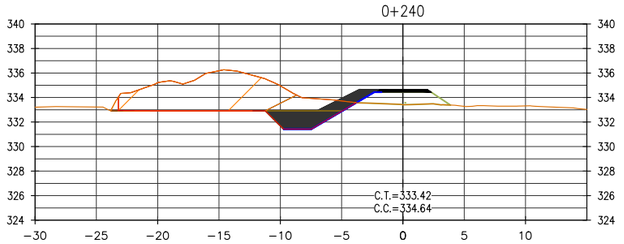

CORTE	45.60 (m2)
RELL. ESTRUC.	5.99 (m2)
CORONA	0.86 (m2)
ENR. TALUD	3.17 (m2)
ENR. UÑA	6.41 (m2)
EXC. UÑA	6.41 (m2)
DESCOLM.	33.89 (m2)
GEOTEXTIL	0.09 (*)

NOTAS

- C.T.= COTA TERRENO
- C.C.= COTA CORONA
- LISTADO DE MEDICIONES EN SUSTENTO DE METRADOS
- EL VALOR EXPRESADO DE GEOTEXTIL SE DEBE DIVIDIR ENTRE 0.01 PARA HALLAR EL METRADO EN m.

LEYENDA DE MATERIALES

CORTE	ENROCADO	TERRENO NATURAL
RELLENO	EXC. UÑA	GEOTEXTIL
CORONA	DESCOLMATACIÓN	NIVEL DE AGUA

REVISIÓN DE DOCUMENTOS TÉCNICOS

- A- ACEPTADO
- B- ACEPTADO CON COMENTARIOS
- C- RECHAZADO

FIRMA FECHA

REFERENCIAS: VER PLANO 400195-OHL001-651-XX-DR-CV-000(0070009) (PLANTA Y PERFIL LONGITUDINAL)
VER PLANO 400195-OHL001-651-XX-DR-CV-000004 (SECCIÓN TÍPICA)

UBICACIÓN

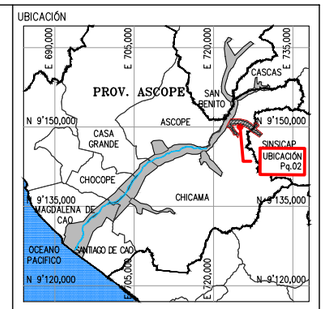

ESCALA GRAFICA

0 2.5 5.0 7.5 10.0 12.5m

1:250–A1 1:500–A3

LEYENDA

SISTEMA DE PROYECCIÓN:
UNIVERSAL TRANSVERSAL MERCATOR (UTM) , ZONA 17 SUR
DATUM : SISTEMA GEODESICO MUNDIAL (WGS 84)
FUENTE : EQUIPO TÉCNICO

REV N°	FECHA	DESCRIPCION DE LA REVISION	REV.	DIR.
.	.	.	.	.
.	.	.	.	.
.	.	.	.	.
.	.	.	.	.
R00	08.2023	EMITIDO REV. Y COMENTARIO	J.O.	R.E.

	FECHA	FIRMA
DISEÑO : ALBERTO PRIETO	15.08.2023	Alberto Prieto T. Ing. Caminos, Canales y Puertos CIP 2791-1
DIBUJO : ROGER ROSILLO	15.08.2023	Roger Rosillo L. Tecnico CAD
REVISION : ALBERTO PRIETO	15.08.2023	Alberto Prieto T. Ing. Caminos, Canales y Puertos CIP 2791-1
APROBACION : ING. JOSE LUIS OBLITAS	15.08.2023	
DIRECTOR DE PROYECTO : ING. RICARDO A. ECHEGARAY N.	15.08.2023	

OHLA Perú

inypsa

PERÚ Presidencia del Consejo de Ministros

RECONSTRUCCIÓN CON CAMBIOS

SOLUCIONES INTEGRALES
ENTREGA DE LAS DEFENSAS
RIBEREÑAS RÍO CHICAMA
Y RÍO VIRÚ (PAQUETE 9R-06)
PROYECTO 4 - CUI 2509625

PAQUETE 02 - QUEBRADA PAMPA HERMOSA QUIRRIPANO / PAMPAS DE JAGUEY

PLANO

DIQUE PH-DE-D-1
SECCIONES TRANSVERSALES
5 DE 9

ESPECIALIDAD :

CIVIL

USO :

651-DIQUES TRANSVERSALES-2

ZONA :

CHICAMA-ASCOPE-LA LIBERTAD

ESCALA :	FECHA :	REV :
1/500	15.08.2023	R00

CODIGO DEL PLANO :

400195-OHL001-651-XX-DR-CV-000014